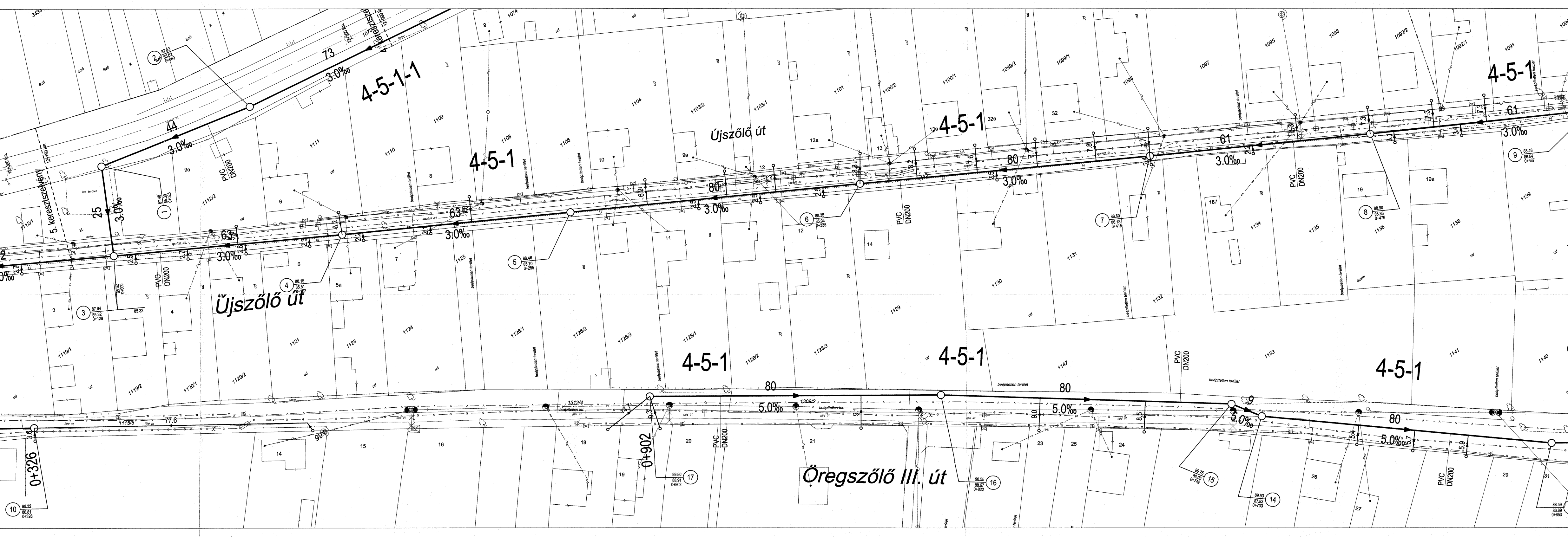
Újszőlő út
Újszőlő út
Öregszőlő III. út
4-5-1-1
4-5-1
4-5-1
4-5-1
4-5-1
4-5-1
4-5-1
4-5-1
4-5-1
5. keresztszelvény
PVC DN200
3.0‰
5.0‰
0+326
0+902
OKsz. 1106
30133
73
44
25
63
80
61
55
33
22
1
2
3
4
5
6
7
8
9
10
11
12
13
14
15
16
17

JELMAGYARÁZAT

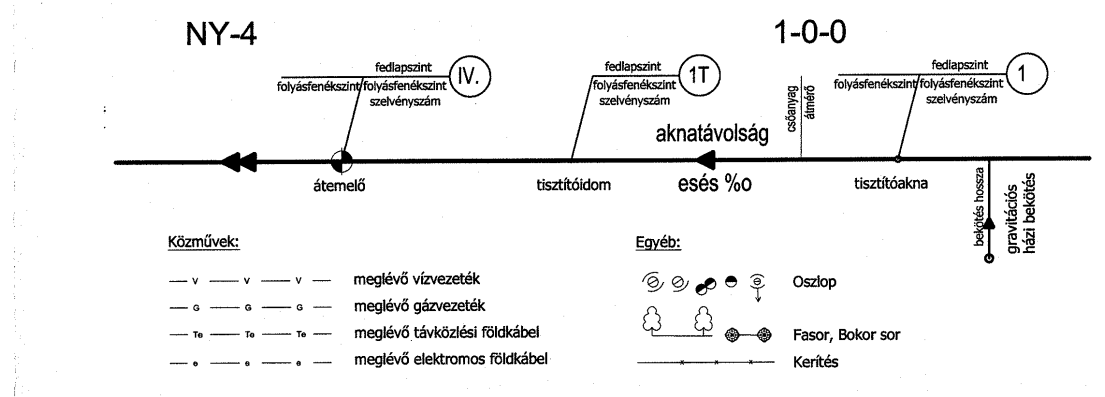
Tervezett nyomóvezeték jelölése:
NY-4
fedlapszint
folyásfenékszint
folyásfenékszint
szelvényszám
IV.
átemelő
Tervezett gravitációs csatorna jelölése:
1-0-0
fedlapszint
folyásfenékszint
szelvényszám
1T
tisztítóidom
aknatávolság
esés ‰
csőanyag
átmérő
fedlapszint
folyásfenékszint
folyásfenékszint
szelvényszám
1
tisztítóakna
bekötés hossza
gravitációs házi bekötés
Közművek:
meglévő vízvezeték
meglévő gázvezeték
meglévő távközlési földkábel
meglévő elektromos földkábel
Egyéb:
Oszlop
Fasor, Bokor sor
Kerítés

- A dokumentációhoz nyíltárkos közműfeltárás és műszeres (földalatti) közműbemérés nem készült! A terven szereplő meglévő közművek helye az üzemeltető adatszolgáltatása alapján lett felvéve, az üzemeltető által megadott alaptérképek transzformálásával, mely alaptérképek a valós állapottól eltérőek lehetnek. A meglévő közművek mélységbeli feltüntetése az átlagos fektetési mélységben csak tájékoztató jellegű. Kivitelezéskor minden rákötésnél illetve keresztezésnél nyíltárkos közműfeltárást kell végezni!
- A kivitelezés megkezdése előtt kutatógödörrel, szakfelügyelet mellett kell feltárni az egyes közműveket helyét. A különböző közművek pontos ismeretében a tervezett csatornák nyomvonalának módosítása válhat szükségessé.
- Kivitelezéskor a közműtulajdonosok előírásait, valamint a közműkeresztezésekre vonatkozó szabványokat szigorúan be kell tartani!
- A közművezetékek közelében gépi földmunkát végezni tilos, ezen helyeken csak kézi földmunka végezhető, fokozott figyelemmel és óvatossággal.
- A keresztezett, megközelített közművezetékeket a vonatkozó szakági előírások, szabványok, valamint a közmű-üzemeltetői hozzájárulásokban foglaltak szerint be kell védeni, illetve ki kell váltani. A kiváltást csak a közműtulajdonos végezheti!

Adott magasságok Balti alapszintre vonatkoznak.

4-5-0 (0+187-0+326), 4-5-1 (0+129-0+902), 4-5-2

AQUA DUPLEX MÉRNÖKIRODA KFT.

Ügyv. igazgató	GÁLAI ANDRÁS SÁNDOR		Vezető tervező	Kis Barbara	Kis Barbara	Dátum: 2018. 05. hó
Belső tervellenőr	Pap Attila	Pap Attila	Szakági tervező	Gránicz János	Gránicz János	
Felelős tervező	Tornyai Géza		Tervező	Alattyányi József	Alattyányi József	Méretarány: M=1:500
Megrendelő:	Magyar Vakond Kft.					
A terv tárgya:	KKMO 2. projekt (KEHOP-2.2.2-15-2015-00009) Cibakháza Nagyközség szennyvízelvezetésének bővítése Kiviteli terv					Munkaszám: AD1/2017.
A tervrész tárgya:	Újszőlő, Öregszőlő III. utak helyszínrajza					Tervrész száma: 6.2.

Székhely: 6500 Baja, Darázs utca 48. e-mail: aquaduplex@gmail.com telefon: +36-30/9466-971

Ezen terv az AQUA DUPLEX Kft. szellemi terméke, mely jogvédelem alatt áll, további felhasználása csak a tervező hozzájárulásával engedélyezett!

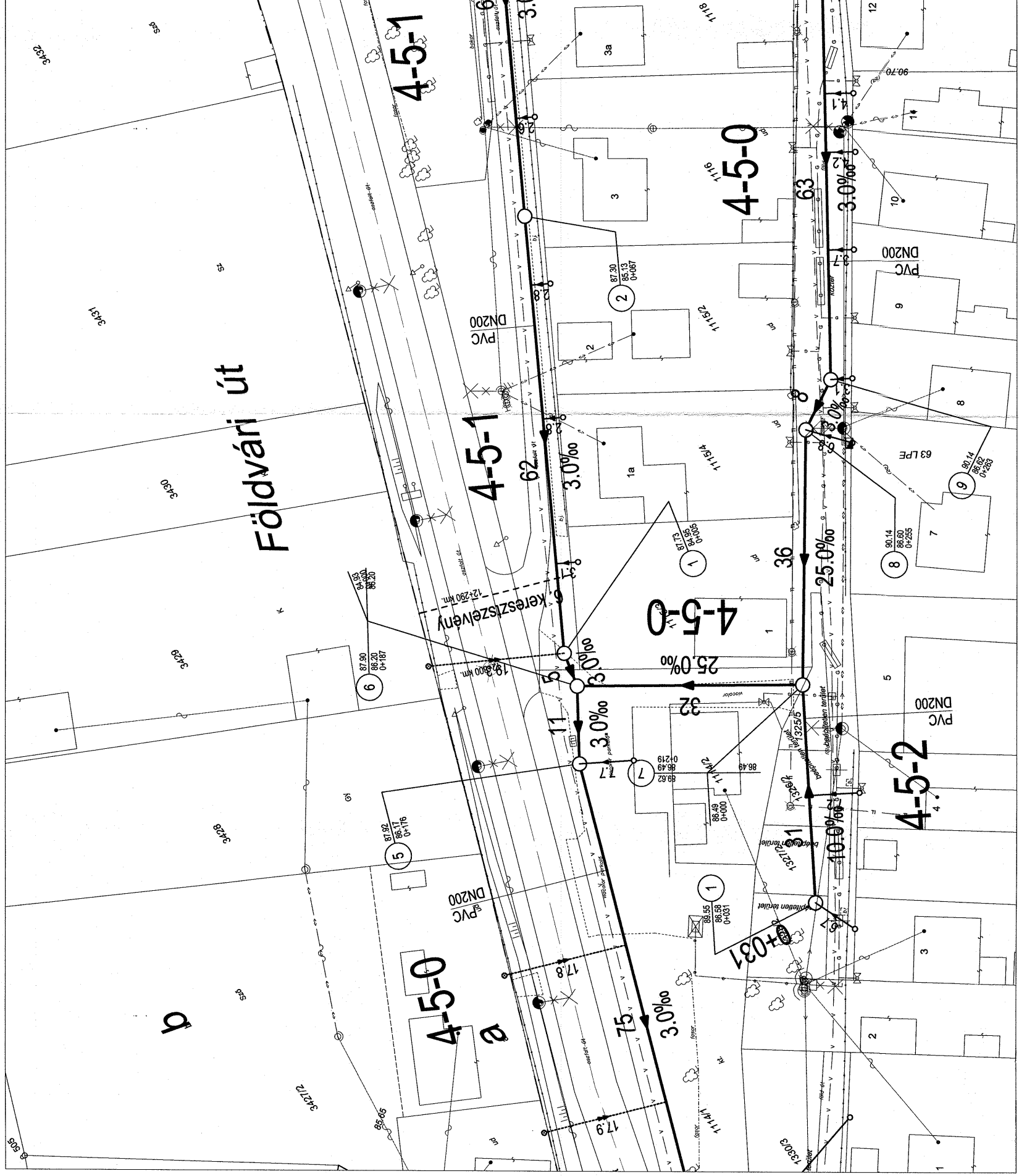
Földvári út
4-5-1
4-5-0
4-5-2
4-5-0
a
b
PVC DN200
3.0‰
25.0‰
10.0‰
6. keresztszelvény 12+290 km
12+300 km
63 LPE
62
63
36
32
11
5
75
31
① 87.73 84.95 0+005
② 87.30 85.13 0+067
⑤ 87.92 86.17 0+176
⑥ 87.90 86.20 0+187
⑦ 89.62 86.49 0+219
⑧ 90.14 86.60 0+255
⑨ 90.14 86.62 0+263
① 89.55 86.58 0+031
86.49 0+000
0+031
3432
3431
3430
3429
3428
3427/2
1118
1116
1115/2
1115/4
1114/2
1114/1
1330/3
1327/2
1325/5
beépítetlen terület
aszfalt út
fasor
85.65
90.70