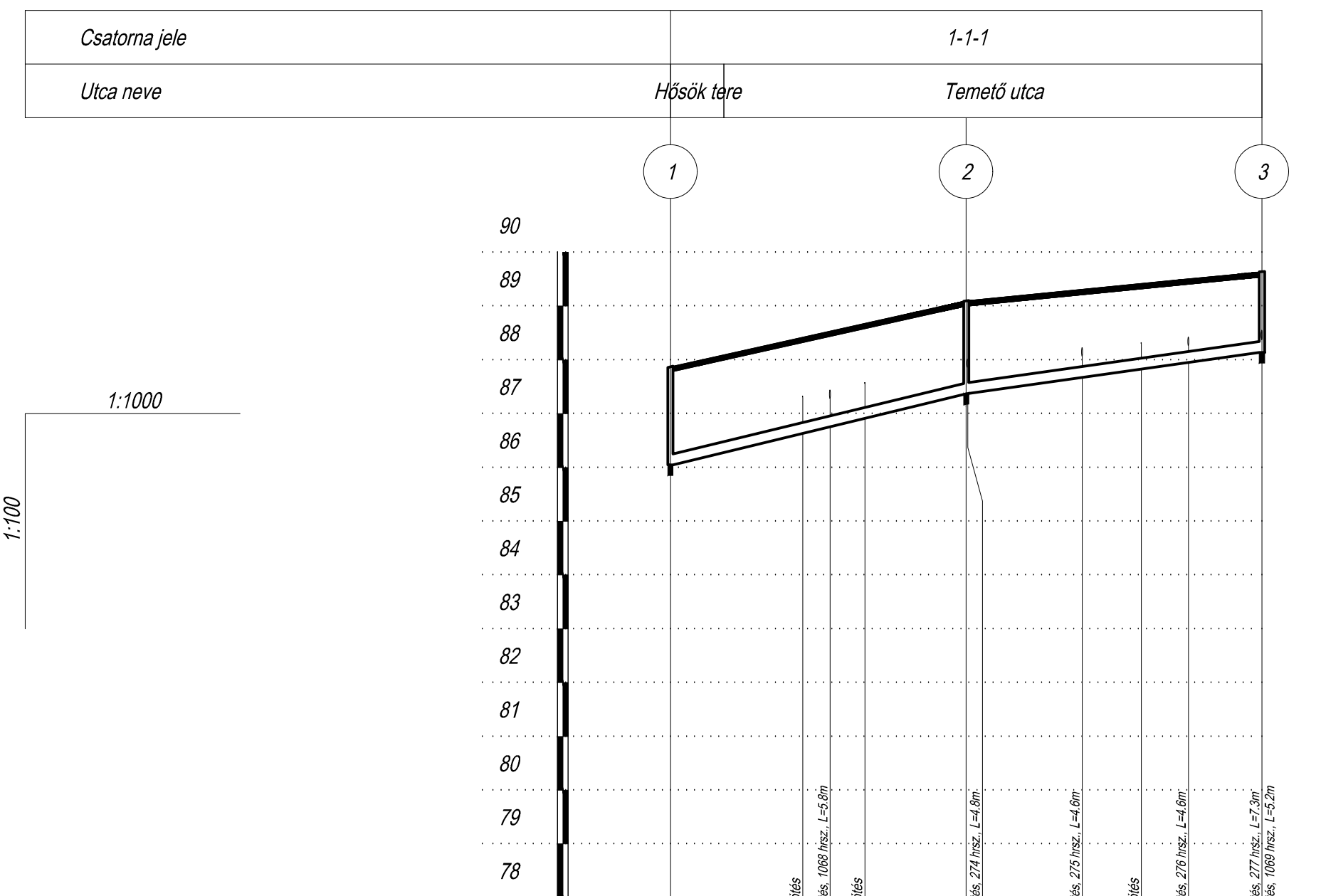
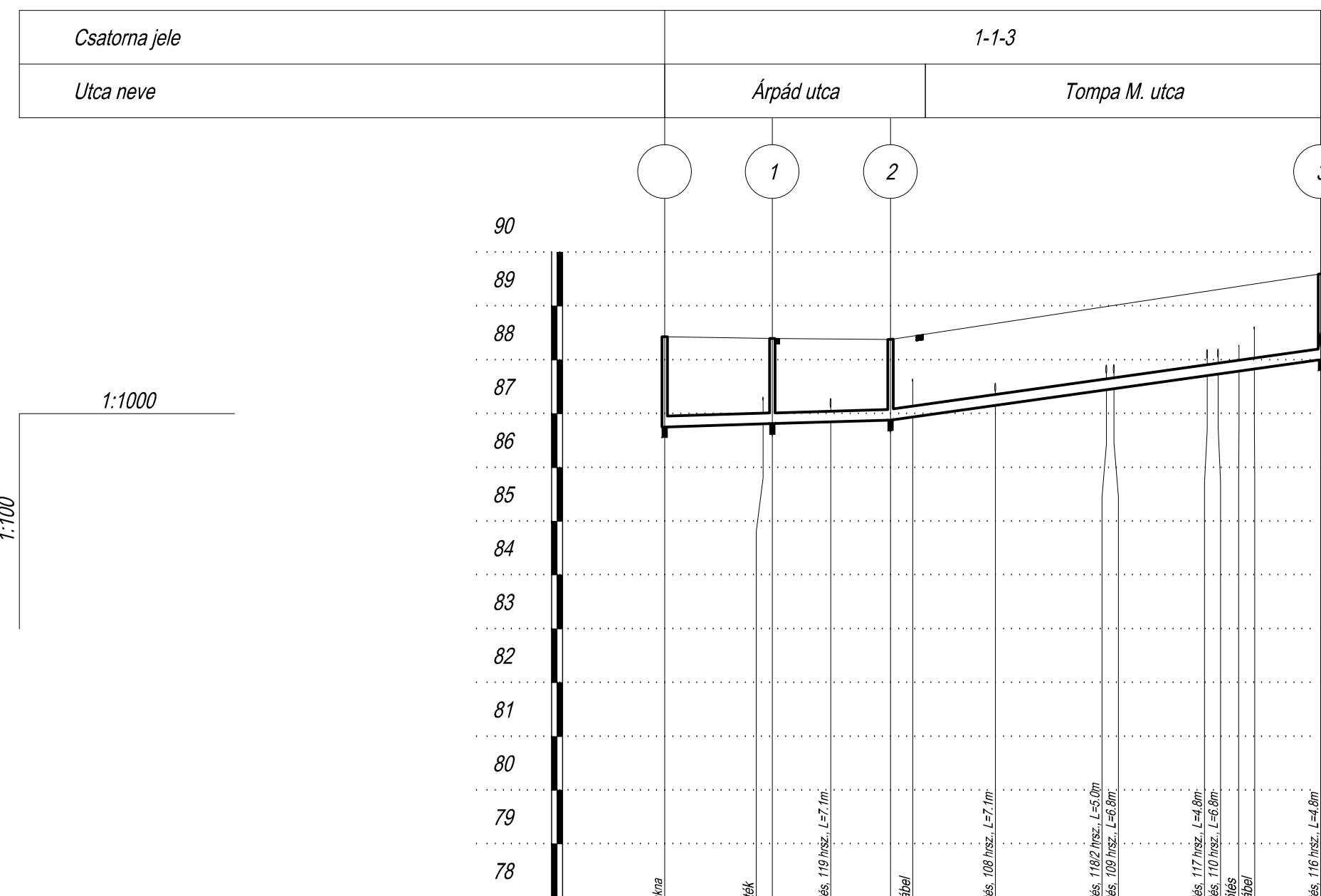


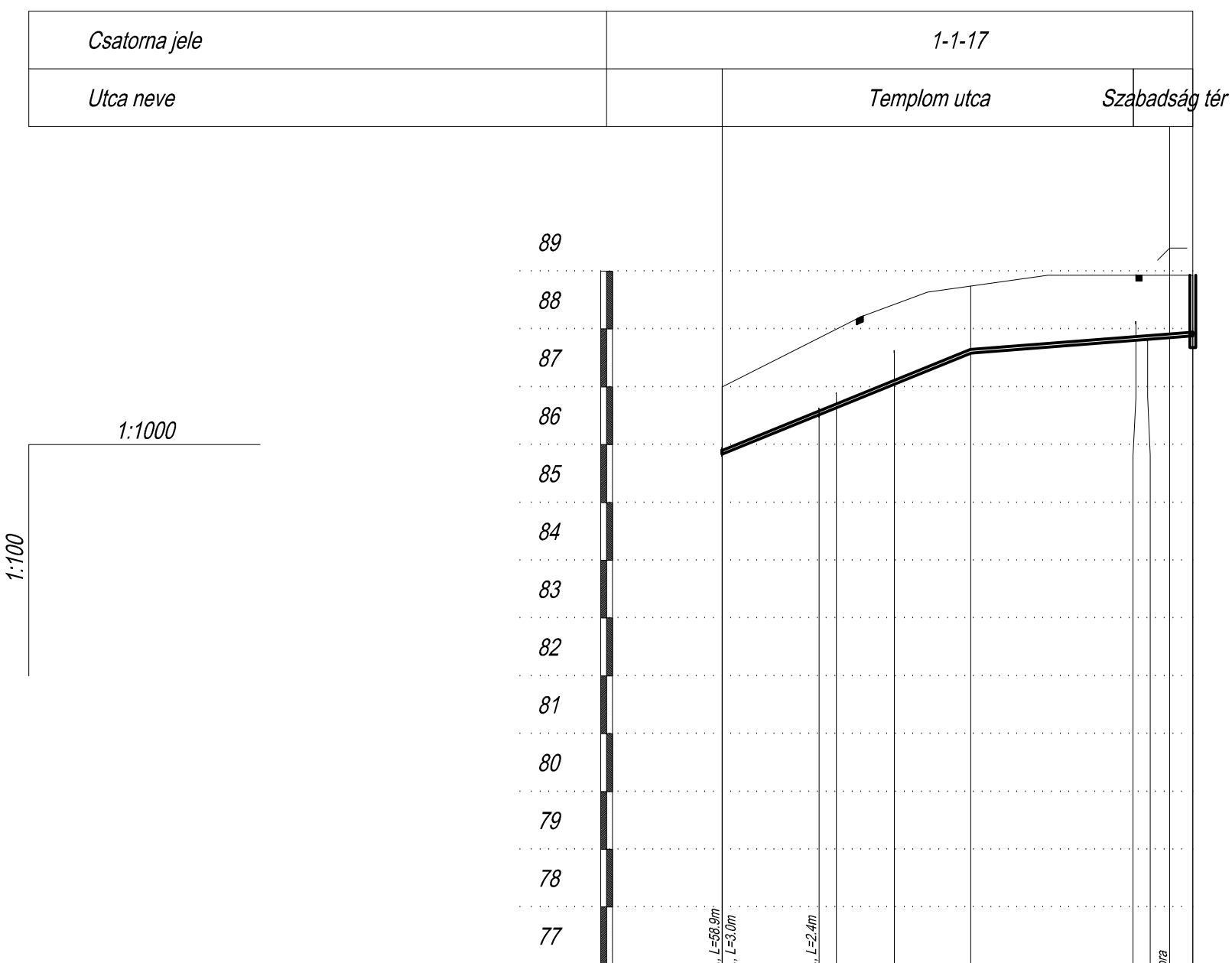
Csatoma jele	1-1-0-1
Utca neve	Madaraspart utca Szabadság tér
Szelvény [m]	DN197
Terepszint [m.B.f.]	86.50
Csőtető [m.B.f.]	87.20
Takarás [m]	1.30
Leásás mélysége [m]	1.36
Munkaárok fenékszint [m.B.f.]	87.14
Lejtés [‰]	15.4‰ 52 m
Épül összesen	52 m D63 KPE nyomóvezeték



Csatoma jele	1-1-1
Utca neve	Hősök tere Temető utca
Szelvény [m]	DN200
Terepszint [m.B.f.]	87.87
Hossz	Egyes [m]: 55 Folytatódagos [m]: 0
Fedlapszint [m.B.f.]	89.10
Folyásfenék [m.B.f.]	88.10
Takarás [m]	1.62
Leásás mélysége [m]	2.02
Hidrolikai adatok	DN197 I=24.0‰ Q _{sz} =63.4l/s v _{sz} =2.1m/s DN197 I=14.0‰ Q _{sz} =48.5l/s v _{sz} =1.6m/s
Épül összesen	110 m DN200 PVC szennyvízcsatorna



Csatoma jele	1-1-3
Utca neve	Árpád utca Tompa M. utca
Szelvény [m]	DN200
Terepszint [m.B.f.]	88.43
Hossz	Egyes [m]: 20 Folytatódagos [m]: 0
Fedlapszint [m.B.f.]	88.40
Folyásfenék [m.B.f.]	86.81
Takarás [m]	1.48
Leásás mélysége [m]	1.79
Hidrolikai adatok	DN197 I=3.0‰ Q _{sz} =22.4l/s v _{sz} =0.7m/s DN197 I=14.0‰ Q _{sz} =48.5l/s v _{sz} =1.6m/s
Épül összesen	122 m DN200 PVC szennyvízcsatorna



Csatoma jele	1-1-17
Utca neve	Templom utca Szabadság tér
Szelvény [m]	DN197
Terepszint [m.B.f.]	87.00
Csőtető [m.B.f.]	87.81
Takarás [m]	1.10
Leásás mélysége [m]	1.16
Munkaárok fenékszint [m.B.f.]	87.86
Lejtés [‰]	7.8‰ 38 m
Épül összesen	81 m D63 KPE nyomóvezeték

1-1-0-1, 1-1-1, 1-1-3, 1-1-17

AQUA DUPLEX MÉRNÖKIRODA KFT.

Ügyv. igazgató	GÁLAI ANDRÁS SÁNDOR	Vezető tervező	Kis Barbara	Dátum:	2018. 05. hó
Belső tervellenőr	Pap Attila	Szakági tervező	Gránicz János	Méretarány:	M=1:500
Felelős tervező	Tornyai Géza	Tervező	Alattányi József	Munkaszám:	AD1/2017.
Megrendelő:	Magyar Vakond Kft.			Tervrész száma:	7.1.
A terv tárgya:	KKMO 2. projekt (KEHOP-2.2.2-15-2015-00009) Cibakháza Nagyközség szennyvízelvezetésének bővítése Kiviteli terv				
A tervrész tárgya:	Hossz-szelvény I.				
Székhely: 6500 Baja, Darázs utca 48.		e-mail: aquaduplex@gmail.com		telefon: +36-30/9466-971	

Ezen terv az AQUA DUPLEX Kft. szellemi terméké, mely jogvédelem alatt áll, további felhasználása csak a tervező hozzájárulásával engedélyezett!